

## Zandsepad (*stand van zaken*)

Op 4 juli 2018 heeft de Raad van de gemeente Nijmegen conform raadsvoorstel 59/2018 besloten:

1. Overeenkomstig bijgaande tekening met nummer 536371 – B de naam Zandsepad te geven aan de openbare ruimte van het type 'weg' in de woonplaats Nijmegen vanaf de grens met gemeente Lingewaard tot de woonplaatsgrens tussen Lent en Nijmegen.
2. Overeenkomstig bijgaande tekening nummer 536371 – A de gewijzigde geometrie vast te stellen van de openbare ruimte van het type 'weg' met de naam Zandsepad (openbare ruimte ID 026830000000435) in de woonplaats Lent vanaf de grens met gemeente Lingewaard tot de woonplaatsgrens woonplaats Lent vanaf de grens met gemeente Lingewaard tot de woonplaatsgrens.



Het voorstel is niet in een raadskamer is behandeld en in de besluitronde afgedaan als hamerstuk.

### BAG

Beslispunt 1 van het raadsbesluit d.d. 4 juli 2018 is op 6 juli 2018 geregistreerd in de BAG (openbare ruimte ID 0268300000001855). De wijziging van de geometrie van openbare ruimte ID 0268300000000435 (beslispunt 2) is op 9 juli 2018 geregistreerd met dezelfde begindatum 04-07-2018 en hetzelfde documentnummer RB 04-07-2018.

### Gemeentebblad

Het raadsbesluit is op 12 juli 2018 09:00 gepubliceerd in [Gemeentebblad 2018, nr. 150280](#), met als titel "Raadsvoorstel Straatnaamgeving Zandsepad". Bij de Technische gegevens staat onderaan "Woonplaats Lent". In de authentieke versie zijn verkleinde afbeeldingen opgenomen van de twee Externe bijlagen:

- Zandsepad A 
- Zandsepad B 

De bijgaande tekeningen met nummer 536371 – A en nummer 536371 – A zijn identiek, met uitzondering van legenda:



tekening met nummer 536371 – A: *legenda*



legenda tekening met nummer 536371 – B: *legenda*

Hoewel het om verschillende openbare ruimten gaat waarvan er een in de woonplaats Nijmegen en de andere in de woonplaats Lent ligt, is op beide tekeningen precies hetzelfde gedeelte ingekleurd. De woonplaatsgrens is met een onderbroken groene lijn aangeven.

In het Gemeentebblad ontbreekt een melding als bedoeld in artikel 3:45 van de Algemene wet bestuursrecht. Van de mogelijkheid om tegen een straatnaambesluit bezwaar te maken of beroep in te stellen wordt sinds 4 november 2015 geen melding meer gemaakt.

### geometrie

In de [Catalogus BAG 2018](#) (versie 1.0) staat in paragraaf 3.3.1 Geometrie onder meer:

De geometrie van openbare ruimten is niet opgenomen in de BAG. De gemeente dient het bij het benoemen van nieuwe openbare ruimten alsmede bij het wijzigen van bestaande openbare ruimten een voldoende gedetailleerde omschrijving of grafische weergave op te nemen die de ligging van de buitenruimte op enigerlei wijze aanwijst. De ligging van openbare ruimten is dus wel opgenomen in het brondocument, maar niet in de BAG-registratie.

In de toelichting bij het [modeldocument Besluit tot het vaststellen van openbare ruimten](#) van de Vereniging van Nederlandse Gemeenten (VNG) staat:

Het besluit bevat de benaming(en) van de vast te stellen openbare ruimte(n) en (in een bij het besluit behorende bijlage) een situatietekening, waarop precies is af te lezen op welke wijze de in het besluit opgenomen openbare ruimten worden begrensd. In het algemeen betekent dit dat afbeelding van de begrenzing op een grootschalige kaart (1:1000 of 1:2000) mogelijk moet zijn. In verband met een eenvoudige registratie van de in het besluit opgenomen gegevens verdient het hierbij aanbeveling om naast de situatietekening in de bijlage ook een overzicht op te nemen van de voor de registratie relevante gegevens. Naast de naam van de openbare ruimte en de woonplaats waarbinnen de openbare ruimte is gelegen gaat het daarbij met name om het type openbare ruimte.

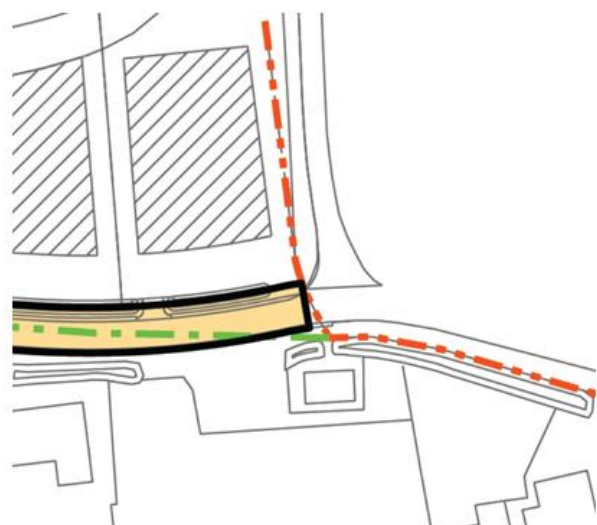
### beslispunt 1

De omschrijving van de geometrie van het Zandsepad in de woonplaats Nijmegen luidt: "vanaf de grens met gemeente Lingewaard tot de woonplaatsgrens tussen Lent en Nijmegen."

Aan de andere kant van de gemeentegrens ligt het Zandsepad in de woonplaats Ressen (openbare ruimte ID 1705300000000794) dat bij de Zandsestraat in de woonplaats Bemmell begint. Op de korborden in de woonplaats Ressen staat: "Bemmel gem. Lingewaard".



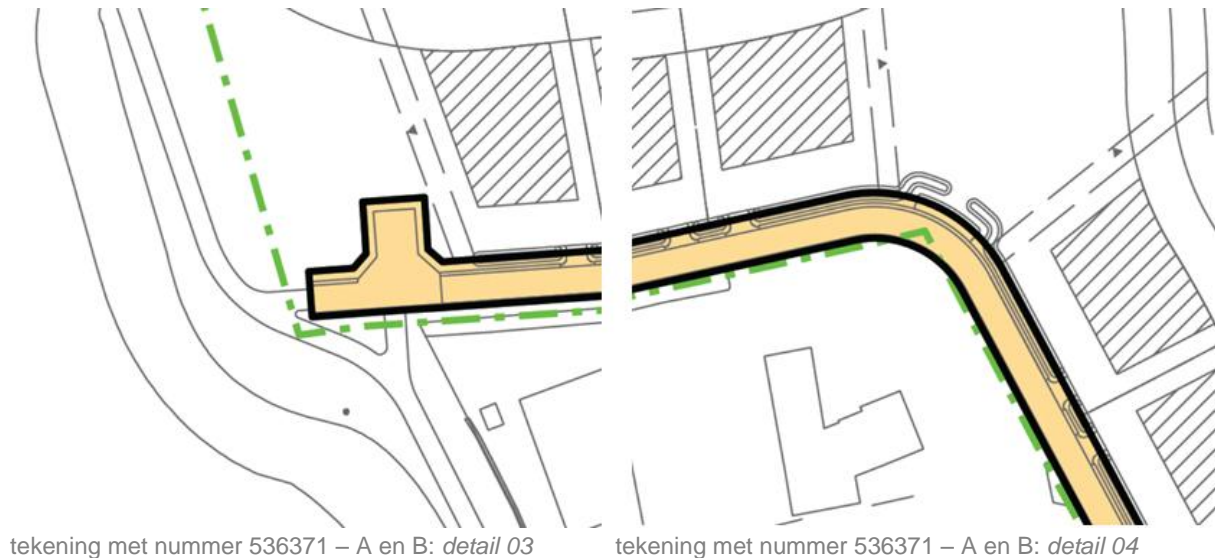
tekening met nummer 536371 – A en B: detail 01



tekening met nummer 536371 – A en B: detail 02

Op de bijgaande tekening met nummer 536371 – B (gewijzigd 02-05-2018) valt het begin van Zandsepad in de woonplaats Nijmegen niet samen met op de gemeentegrens die met een onderbroken rode lijn is aangegeven (zie *detail 02*).

Het einde van het Zandsepad in de woonplaats Nijmegen valt evenmin samen met de woonplaatsgrens. Ook hier is een klein gedeelte van de openbare ruimte niet bij de naamgeving betrokken (zie *detail 03*).



## **beslispunt 2**

De omschrijving van de geometrie van het Zandsepad in de woonplaats Lent luidt: "vanaf de grens met gemeente Lingewaard tot de woonplaatsgrens woonplaats Lent vanaf de grens met gemeente Lingewaard tot de woonplaatsgrens."

Wat hiermee precies bedoeld wordt, is niet duidelijk. Het Zandsepad in de woonplaats Lent begint op de bijgaande tekening met nummer 536371 – A (gewijzigd 02-05-2018) niet bij de gemeentegrens (onderbroken rode lijn), maar bij de woonplaatsgrens (onderbroken groene lijn). Openbare ruimte ID 026830000000435 in de woonplaats Lent grenst niet aan openbare ruimte ID 1705300000000794 in de woonplaats Ressen (zie *detail 02*).

Bij het Zandsepad in de woonplaats Nijmegen is op beide tekeningen een hoekje ten zuiden van de onderbroken groene lijn ingekleurd (zie *detail 04*). Maakt dit deel uit van openbare ruimte ID 1705300000000794 in de woonplaats Lent of ligt een deel van openbare ruimte ID 0268300000001855 niet in de woonplaats Nijmegen?

## **adressen**

De adressen aan de linker zijde van het Zandsepad (oneven huisnummers) liggen in de woonplaats Lent. De (toekomstige) adressen aan de rechterzijde van het Zandsepad (even huisnummers) liggen in de woonplaats Nijmegen.

Hoewel op de bijbehorende tekeningen de huisnummers ontbreken, is te zien een aantal bestaande woningen in de woonplaats Lent aan het Zandsepad in de woonplaats Nijmegen (openbare ruimte ID 0268300000001855) liggen. Dit betreft de oneven nummers 9 t/m 17.

Het Zandsepad in de woonplaats Lent eindigt ter hoogte van Zandsepad 9 Lent op de plaats waar de onderbroken groene lijn samenvalt met de zwarte lijn en het resterende deel van het Zandsepad volledig in de woonplaats Nijmegen ligt (zie *detail 01*).

Het raadsbesluit d.d. 4 juli 2018 heeft geleid tot een toename in plaats van een afname van onjuiste gegevens in de BAG.

### terugmeldingen

De levenscyclus van een verblijfsobject begint op de datum van de vergunningverlening. Na het raadsbesluit d.d. 4 juli 2018 zijn twee ontbrekende verblijfsobjecten alsnog geregistreerd (mutatiedatum 10-07-2018). Van de onjuiste begindatum is melding gemaakt via de [LV BAG](#).

Verblijfsobject ID	Begindatum	Meldingsnummer	Geregistreerd op
0268010000100173	10-07-2018	BAG00027962	11-07-2018 10:42
0268010000100174	10-07-2018	BAG00027964	11-07-2018 10:44

De objecten hadden binnen vier werkdagen geregistreerd moeten worden. Op twee eerdere terugmeldingen over het ontbreken van de verblijfsobjecten die dezelfde begindatum zouden moeten hebben als het gerelateerde pand, is niet adequaat gereageerd.

Pand ID	Begindatum	Meldingsnummer	Geregistreerd op
0268100000093242	25-05-2018	BAG00026584	07-06-2018 12:14
0268100000093295	05-06-2018	BAG00026585	07-06-2018 12:16

De verblijfsobjecten zijn pas na de vaststelling van naam Zandsepad in de woonplaats Nijmegen (openbare ruimte 0268300000001855) geregistreerd. Deze zijn gerelateerd aan de adressen Zandsepad 26 Nijmegen (nummeraanduiding ID 0268200000101678) en Zandsepad 14 Nijmegen (nummeraanduiding ID 0268200000101679).

De registratie van beslipunt 1 heeft nog niet geleid tot aanpassing van de gerelateerde openbare ruimte ID 0268300000000435 in 0268300000001855 (begindatum 04-07-2018). Dit heeft inmiddels geleid tot de volgende terugmeldingen:

Nummeraanduiding ID	Huisnummer	Meldingsnummer	Geregistreerd op
0268200000057115	9	BAG00027965	11-07-2018 10:45
0268200000085214	11	BAG00027966	11-07-2018 10:46
0268200000057116	13	BAG00027967	11-07-2018 10:47
0268200000057117	15	BAG00027968	11-07-2018 10:48
0268200000085453	15 A	BAG00027969	11-07-2018 10:48
0268200000057408	17	BAG00027970	11-07-2018 10:49

Alle terugmeldingen hebben nog de status "Nieuw" (situatie op 14 juli 2017).

### conclusie

- In het raadsbesluit (brondocument) ontbreekt een voldoende gedetailleerde omschrijving van de openbare ruimten.
- Op de tekeningen is niet precies af te lezen op welke wijze de in het besluit opgenomen openbare ruimten worden begrensd.
- De grafische weergave komt niet overeen met de omschrijving in de beslipunten.
- Bij de publicatie van het besluit is geen melding gemaakt van de mogelijkheid om bezwaar te maken of beroep in te stellen.
- Het aantal onjuiste gegevens in de BAG is als gevolg van het besluit verder toegenomen.
- Terugmeldingen via de landelijke voorziening BAG hebben niet het gewenste effect.

Nijmegen, 14 juli 2018

Rob Essers