







## Besluit straatnaamgeving Vredenburgplein

Raadsbesluit d.d. 29 november 2023

### 4.8 Raadsvoorstel Straatnaamgeving Vredenburgplein (94/2023) ^

#### Bijlagen

-  Raadsvoorstel straatnaamgeving Vredenburgplein 99 KB
-  Besluit straatnaamgeving Vredenburgplein 887 KB
-  Tekening met nummer 581231 2 MB
-  B6 d.d. 12 maart 2023 van R. Essers inzake Straatnaamgeving & idee voor nieuwe naam (Vredenburgplein) 417 KB
-  Brief d.d. 21 september 2023 van R. Essers inzake Vredenburgplein 395 KB
-  Brief d.d. 3 november 2023 van R. Essers inzake Vredenburgplein 428 KB

#### Besluit

Raadsbesluit d.d. 29 november 2023:

1. Overeenkomstig bijgaande tekening met nummer 581231 aan de gekleurde openbare ruimte van het type 'weg' in de woonplaats Nijmegen de volgende straatnaam te geven: Vredenburgplein.
2. De geometrie van de Waterstraat, Voorstadslaan, Marialaan en de Industrieweg aan te passen overeenkomstig bijgaande tekening met nummer 581231 aan de gekleurde openbare ruimtes van het type 'weg' in de woonplaats Nijmegen.
3. Het besluit treedt in werking op de dag na publicatie.

De raad heeft het raadsvoorstel d.d. 19 september 2023 niet in de raadskamers behandeld, maar afgedaan als hamerstuk. Het is niet duidelijk wat er met de brieven is gebeurd. Het raadsbesluit is op 7 december 2023 gepubliceerd in [Gemeentebld 2023, 518855](#). Dit besluit treedt in werking op de dag na bekendmaking (*8 december 2023*).

Volgens de Catalogus BAG 2018 (p. 28) dient de inschrijving van de gegevens binnen vier werkdagen na de brondocumentdatum te worden opgenomen in de registratie. Bij onderdeel 3.3.1 Geometrie (p. 16) staat onder meer:

De geometrie van openbare ruimten is niet opgenomen in de BAG. De gemeente dient het bij het benoemen van nieuwe openbare ruimten alsmede bij het wijzigen van bestaande openbare ruimten een voldoende gedetailleerde omschrijving of grafische weergave op te nemen die de ligging van de buitenruimte op enigerlei wijze aanwijst. De ligging van openbare ruimten is dus wel opgenomen in het brondocument, maar niet in de BAG-registratie.

Een voldoende gedetailleerde omschrijving of grafische weergave van de geometrie dient aanwezig te zijn. Volgens de Wet elektronische publicatie (WEP) worden straatnaam-besluiten in het elektronische gemeentebld gepubliceerd.

## Gemeentebld 2023, 518855

In de Authentieke versie (PDF) staat Tekening 581231 op een zodanige wijze dat de geometrie niet behoorlijk te zien is. Ook bij de html-versie is niet duidelijk in welke openbare ruimte de (brom-)fiets- en voetpaden liggen. Op de uitvergroting is te zien waar de grenzen van het Vredenburgplein zouden moeten liggen (zie bijlage). Er zijn meer tekortkomingen.

Maakt de noord- en zuidkant van de Industrieweg (nummers 2 t/m 44 en nummer 5 t/m 75) geen deel meer uit van openbare ruimte ID 0268300000001186? En hoe zit het met de openbare ruimte ID 0268300000000023 met de naam van Heemstraweg? De Industrieweg eindigt nog steeds bij de toenmalige grens van de gemeente Nijmegen (voor 1 januari 1981).



Basisregistratie Grootchalige Topografie (BGT) - kadastrale grenzen (1832) (gedeelte)

### geen gegevens

Op basis van de gegevens in het gemeentebld en de tekening bij het raadsbesluit kan niet worden vastgesteld waar de openbare ruimten liggen. Het gaat om de volgende gegevens:

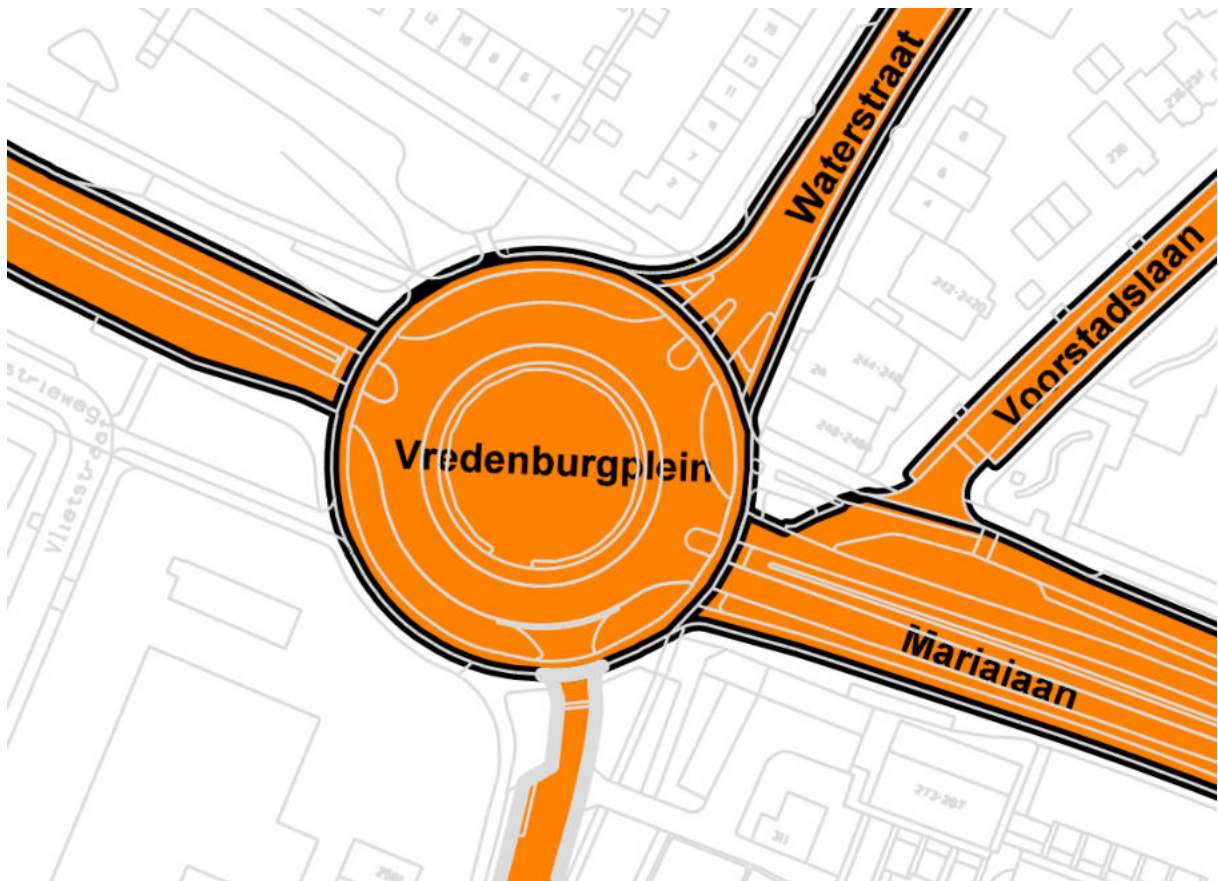
Openbare ruimte ID	Versie	Naamgeving	Begin geldigheid	Tijdstip registratie LV
0268300000001956	1	Vredenburgplein	08-12-2023	07-12-2023 13:24:44
0268300000000771	2	Waterstraat	08-12-2023	07-12-2023 13:25:47
0268300000000754	2	Voorstadslaan	08-12-2023	07-12-2023 13:26:20
0268300000001350	2	Marialaan	08-12-2023	07-12-2023 13:26:53
0268300000001186	2	Industrieweg	08-12-2023	07-12-2023 13:27:26
0268300000000023	1	van Heemstraweg	01-09-1953	09-12-2010 22:03:54

De raad stel de openbare ruimten vast, maar waar vind ik de geometrie? Met het besluit en de publicatie die door de raadsgriffier en de voorzitter is ondertekend, is niet voldaan aan een voldoende gedetailleerde omschrijving of grafische weergave.

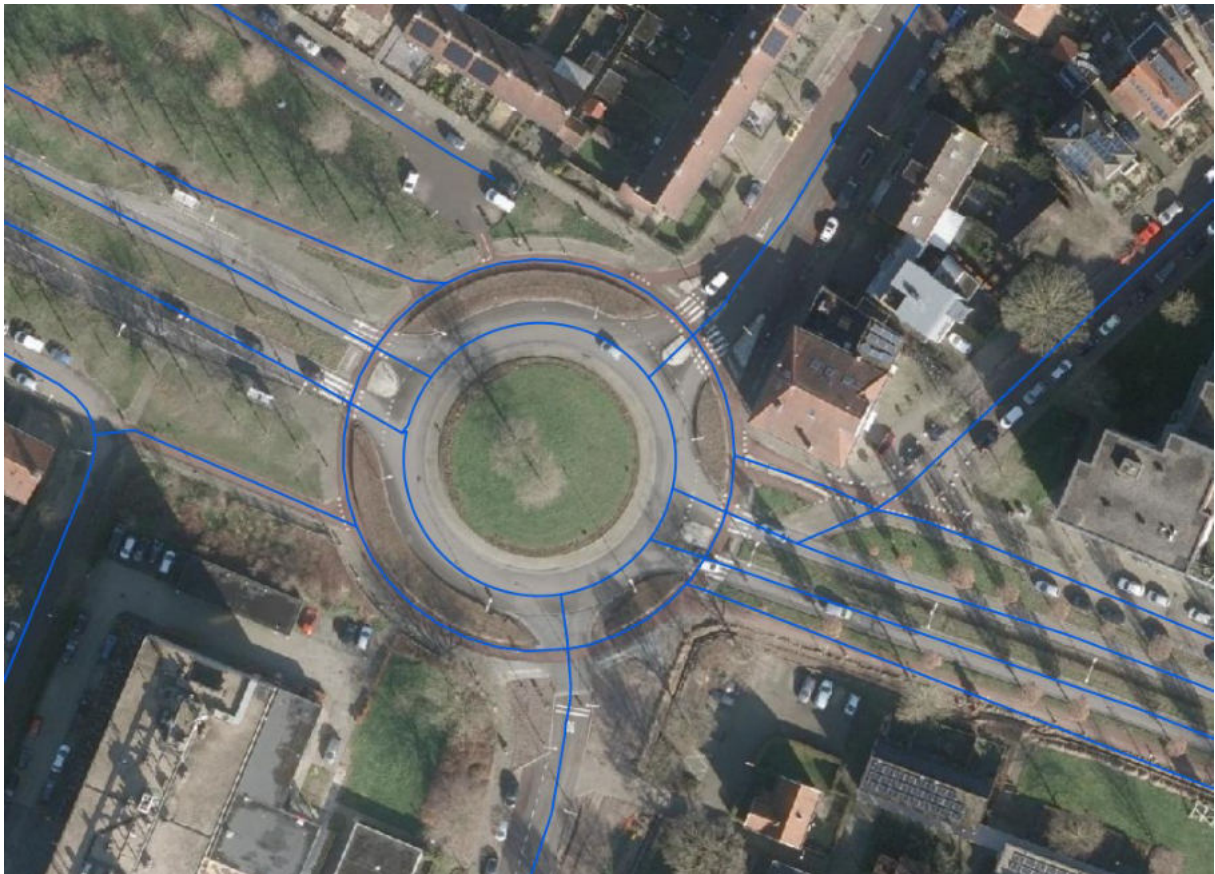
Het is niet duidelijk waarom de raad een besluit neemt zonder kennis te nemen van de bijlagen. Het Delegationbesluit Wet open overheid betekent dat een verzoek om informatie wordt afgedaan door het college van burgmeester en wethouders.

Nijmegen, 8 december 2023

Rob Essers



Tekening met nummer 581231 (gedeelte)



Luchtfoto met NWB - Wegen (pdok.nl)